

ZNAKI OSTRZEGAWCZE

Znaki ostrzegawcze uprzedzają o miejscach na drodze, w których występuje lub może występować niebezpieczeństwo oraz zobowiązują uczestników ruchu do zachowania szczególnej ostrożności.

Odległość znaku ostrzegawczego od miejsca niebezpiecznego wynosi od 150 m do 300 m na drogach, na których dopuszczalna prędkość pojazdów przekracza 60 km/h, a do 100 m – na pozostałych drogach.



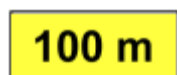
A-7

Powyższa zasada **nie dotyczy znaku A-7**, który umieszcza się w odległości do 50 m od skrzyżowania na drogach, na których dopuszczalna prędkość pojazdów przekracza 60 km/h oraz do 25 m od skrzyżowania na pozostałych drogach.

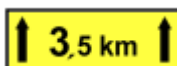


przykładowy znak ostrzegawczy

Umieszczona pod znakiem ostrzegawczym tabliczka:



T-1 wskazuje odległość znaku od miejsca niebezpiecznego,



T-2 wskazuje długość odcinka drogi, na którym powtarza się lub występuje niebezpieczeństwo, jeżeli długość odcinka przekracza 500 m,



T-3 oznacza koniec takiego odcinka.



A-1



A-2

Znaki:

A-1 „niebezpieczny zakręt w prawo”,

A-2 „niebezpieczny zakręt w lewo”

ostrzegają o niebezpiecznym zakręcie w kierunku wskazanym na znaku.



A-3



A-4


Znaki:

A-3 „niebezpieczne zakręty – pierwszy w prawo”,

A-4 „niebezpieczne zakręty – pierwszy w lewo”

ostrzegają o niebezpiecznych zakrętach, z których pierwszy jest w kierunku wskazanym na znaku.

Umieszczona pod znakiem A-3 lub A-4 tabliczka



T-4 wskazuje liczbę zakrętów większą niż dwa,



T-5 wskazuje początek drogi krętej.



A-5

Znak A-5 „skrzyżowanie dróg” ostrzega o skrzyżowaniu dróg, na którym pierwszeństwo nie jest określone znakami.



A-6a



A-6b



A-6c


Znaki:

A-6a „skrzyżowanie z drogą podporządkowaną występującą po obu stronach”,

A-6b „skrzyżowanie z drogą podporządkowaną występującą po prawej stronie”,

A-6c „skrzyżowanie z drogą podporządkowaną występującą po lewej stronie”

ostrzegają o skrzyżowaniu z drogą podporządkowaną występującą po stronie wskazanej na znaku.



T-6b

Umieszczona pod znakami A-6a, A-6b lub A-6c tabliczka T-6b wskazuje układ dróg na skrzyżowaniu.



A-6d



A-6e

Znaki:

A-6d „wlot drogi jednokierunkowej z prawej strony”,

A-6e „wlot drogi jednokierunkowej z lewej strony”

ostrzegają o skrzyżowaniu z jednokierunkową drogą podporządkowaną, której wlot występuje po stronie wskazanej na znaku.



A-7

Znak A-7 „ustąp pierwszeństwa” ostrzega o skrzyżowaniu z drogą z pierwszeństwem.

Znak A-7 znajdujący się w obrębie skrzyżowania dotyczy tylko najbliższej jezdni, przed którą został umieszczony – zasada ta jest stosowana odpowiednio do znaku A-7 umieszczonego przed torowiskiem pojazdów szynowych lub w innych miejscach przecinania się kierunków ruchu.



T-6c



T-6d

Umieszczona pod znakiem A-7 tabliczka T-6c lub T-6d wskazuje rzeczywisty przebieg drogi z pierwszeństwem przez skrzyżowanie.



A-8

Znak A-8 „**skrzyżowanie o ruchu okrężnym**” ostrzega o skrzyżowaniu, na którym ruch odbywa się dookoła wyspy lub placu w kierunku wskazanym na znaku.



A-9



A-10

Znak:

A-9 „**przejazd kolejowy z zaporami**” ostrzega o przejeździe kolejowym wyposażonym w zaporę lub półzaporę, A-10 „**przejazd kolejowy bez zapor**” ostrzega o przejeździe nie wyposażonym w zaporę, ani w półzaporę.



T-7

Umieszczona pod znakiem A-9 lub A-10 tabliczka T-7 wskazuje układ torów i drogi na przejeździe.



A-11

Znak A-11 „**nierówna droga**” ostrzega o poprzecznej nierówności jezdni.



A-11a

Znak A-11a „**próg zwalniający**” ostrzega o wypukłości na jezdni, zastosowanej w celu spowolnienia ruchu pojazdów.



A-12a



A-12b



A-12c

Znaki:

A-12a „**zwężenie jezdni – dwustronne**”, A-12b „**zwężenie jezdni – prawostronne**”, A-12c „**zwężenie jezdni – lewostronne**” ostrzegają o zwężeniu jezdni po stronie wskazanej na znaku, które może powodować utrudnienia ruchu.



A-13

Znak A-13 „**ruchomy most**” ostrzega o wjeździe na most zwodzony lub obrotowy.



A-14

Znak A-14 „**roboty na drodze**” ostrzega o prowadzonych na drodze robotach.



T-19

Umieszczona pod znakiem tabliczka T-19 informuje o malowaniu znaków poziomych.



A-15

Znak A-15 „**śliska jezdnia**” ostrzega o możliwości poślizgu pojazdu spowodowanego w szczególności zmianą nawierzchni jezdni, stałym albo okresowym jej zawilgoceniem.



A-16

Znak A-16 „**przejście dla pieszych**” ostrzega o przejściu dla pieszych.



A-17

Znak A-17 „**dzieci**” ostrzega o miejscu na drodze szczególnie uczęszczanym przez dzieci lub o bliskości takiego miejsca.



A-18a



A-18b

Znaki:

A-18a „**zwierzęta gospodarskie**”,

A-18b „**zwierzęta dzikie**”

ostrzegają o możliwości napotkania na drodze zwierząt.



A-19

Znak A-19 „**boczny wiatr**” ostrzega o miejscu, w którym mogą występować silne boczne podmuchy wiatru.



A-20

Znak A-20 „**odcinek jezdni o ruchu dwukierunkowym**” ostrzega jadących jezdnią jednokierunkową o miejscu, w którym rozpoczyna się ruch dwukierunkowy.



A-21

Znak A-21 „**tramwaj**” ostrzega o przejeździe przez tory tramwajowe.



T-7

Umieszczona pod znakiem tabliczka T-7 wskazuje układ torów i drogi na tym przejeździe.



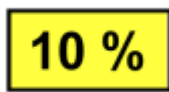
A-22



A-23

Znak A-22 „**niebezpieczny zjazd**” ostrzega o znacznym spadku podłużnym drogi.

Znak A-23 „**stromy podjazd**” ostrzega o znacznym wzniesieniu drogi.



T-9

Umieszczona pod znakiem tabliczka T-9 wskazuje rzeczywistą wielkość spadku lub wzniesienia.



A-24

Znak A-24 „**rowerzyści**” ostrzega o miejscu, w którym rowerzyści wjeżdżają z drogi dla rowerów na jezdnię lub przez nią przejeżdżają.



A-25

Znak A-25 „**spadające odłamki skalne**” ostrzega o możliwości spadania na drogę lub zalegania na niej odłamków skalnych.



A-26

Znak A-26 „**lotnisko**” ostrzega o możliwości nagłego pojawienia się nisko przelatującego samolotu lub śmigłowca.



A-27

Znak A-27 „**nabrzeże lub brzeg rzeki**” ostrzega o odcinku drogi prowadzącym bezpośrednio do nabrzeża albo wzdłuż brzegu rzeki lub innego zbiornika wodnego.



A-28

Znak A-28 „**sypki żwir**” ostrzega o odcinku drogi pokrytej żwirem (grysem), który może być wyrzucany spod kół jadących pojazdów.



A-29

Znak A-29 „**sygnaly świetlne**” ostrzega o miejscu, w którym ruch jest kierowany za pomocą sygnalizacji świetlnej.



A-31

Znak A-31 „**niebezpieczne pobocze**” ostrzega o niebezpiecznym poboczu (miękkim lub obniżonym).

Znak z odwróconym symbolem ostrzega o niebezpiecznym poboczu występującym po lewej stronie drogi.



A-32

Znak A-32 „**oszronienie jezdni**” ostrzega o mogącym występować na drodze oszronieniu jezdni lub gołoledzi.



A-33

Znak A-33 „**zator drogowy**” ostrzega o częstym występowaniu zablokowania ruchu pojazdów.



A-34

Znak A-34 „**wypadek drogowy**” ostrzega o miejscu, w którym na skutek wypadku drogowego nastąpiło zablokowanie drogi lub znaczne utrudnienie ruchu pojazdów.



A-30

Znak A-30 „**inne niebezpieczeństwo**” ostrzega o niebezpieczeństwie innego rodzaju niż określone pozostałymi znakami ostrzegawczymi. Umieszczona pod znakiem A-30 tabliczka wskazuje rodzaj niebezpieczeństwa za pomocą symbolu lub napisu.

Umieszczona pod znakiem A-30 **tabliczka wskazuje:**



T-8 – miejsce, w którym ruch pojazdów został skierowany na tory tramwajowe,



T-10 – przecięcie drogi z boczną koleją lub torem o podobnym charakterze; w miejscu tak oznakowanym ruch na drodze jest wstrzymywany przez pracownika kolei podczas przejeżdżania (przetaczania) pociągu,



T-11 – przeprawę promową,



T-12 – podłużny uskok nawierzchni,



T-13 – odcinek drogi, na którym występują deformacje nawierzchni w postaci kolein,



T-14 – miejsce częstych wypadków o charakterze wskazanym na tabliczce,



T-15 – miejsce częstych wypadków spowodowanych śliską nawierzchnią jezdni ze względu na opady deszczu,



T-16 – miejsce wyjazdu pojazdów uprzywilejowanych wskazanych na tabliczce;
tabliczka T-16 może być powtórzona bez znaku A-30 bezpośrednio przed miejscem wyjazdu na drogę pojazdów uprzywilejowanych,



T-17 – granicę państwa,



T-18 – nieoczekiwaną zmianę kierunku ruchu o przebiegu wskazanym na tabliczce.