

## ZNAKI INFORMACYJNE

---



D-1

Znak D-1 „**droga z pierwszeństwem**” oznacza początek lub kontynuację drogi z pierwszeństwem.



T-6a



T-6b

Umieszczona pod znakiem tabliczka **T-6a** albo **T-6b** wskazuje odpowiednio rzeczywisty przebieg drogi z pierwszeństwem przez skrzyżowanie lub układ dróg podporządkowanych.



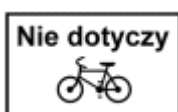
D-2

Znak D-2 „**koniec drogi z pierwszeństwem**” oznacza koniec drogi z pierwszeństwem.



D-3

Znak D-3 „**droga jednokierunkowa**” oznacza początek lub kontynuację drogi (jezdni), na której ruch odbywa się w jednym kierunku.



T-22

Umieszczona pod znakiem D-3 tabliczka **T-22** wskazuje, że ruch rowerów jednośladowych na wyznaczonym na jezdni pasie ruchu przeznaczonym dla tych pojazdów odbywa się w kierunku przeciwnym do wskazanego na znaku.



D-4a

Znak D-4a „**droga bez przejazdu**” oznacza początek drogi bez przejazdu.



D-4b

Znak D-4b „**wjazd na drogę bez przejazdu**” oznacza, że droga za skrzyżowaniem po stronie wskazanej na znaku jest drogą bez przejazdu.



D-5

Znak D-5 „**pierwszeństwo na zwężonym odcinku jezdni**” oznacza, że kierujący przejeżdżają (przechodzą) przed kierującymi zbliżającymi się z kierunku przeciwnego.



D-6

Znak D-6 „**przejście dla pieszych**” oznacza miejsce przeznaczone do przechodzenia pieszych w poprzek drogi.



D-6a

Znak D-6a „**przejazd dla rowerzystów**” oznacza miejsce przeznaczone do przejeżdżania rowerzystów w poprzek drogi.



D-6b

Znak D-6b „**przejście dla pieszych i przejazd dla rowerzystów**” oznacza występujące obok siebie miejsca wskazane znakami D-6 i D-6a.

*Kierujący pojazdem zbliżający się do miejsca oznaczonego znakiem D-6, D-6a albo D-6b jest obowiązany zmniejszyć prędkość tak, aby nie narazić na niebezpieczeństwo pieszych lub rowerzystów znajdujących się w tych miejscach lub na nie wchodzących (wjeżdżających).*



T-27

Umieszczona pod znakiem D-6 lub D-6b tabliczka T-27 wskazuje, że przejście dla pieszych jest szczególnie uczęszczane przez dzieci.



D-7



D-8

Znak D-7 „**droga ekspresowa**” oznacza początek lub kontynuację drogi ekspresowej; koniec drogi ekspresowej oznaczony jest znakiem D-8 „**koniec drogi ekspresowej**”.



D-9



D-10

Znak D-9 „**autostrada**” oznacza początek lub kontynuację autostrady; koniec autostrady oznaczony jest znakiem D-10 „**koniec autostrady**”.



T-28

Umieszczona pod znakiem D-7 lub D-9 tabliczka **T-28** wskazuje, że za przejazd drogą ekspresową lub autostradą pobierana jest opłata.



D-11



D-12

Znaki:

D-11 „**początek pasa ruchu dla autobusów**”,

D-12 „**pas ruchu dla autobusów**”

oznaczają odpowiednio początek lub kontynuację pasa ruchu przeznaczanego tylko dla autobusów (trolejbusów) oraz innych pojazdów wykonujących odpłatny przewóz osób na regularnych liniach.



D-13

Znak D-13 „**początek pasa ruchu powolnego**” oznacza początek pasa ruchu, z którego są obowiązani korzystać kierujący pojazdami nie osiągającymi na wzniesieniu minimalnej prędkości określonej na znaku liczbą kilometrów na godzinę.



D-14

Znak D-14 „**koniec pasa ruchu**” oznacza koniec skrajnego pasa ruchu, znajdującego się po stronie wskazanej na znaku; znak D-14 umieszczony przy pasie ruchu powolnego oznacza koniec tego pasa ruchu.



T-1a

Umieszczona pod znakiem D-7, D-8, D-9, D-10, D-13 lub D-14 tabliczka **T-1a** wskazuje odległość do początku (końca) drogi lub pasa ruchu.



D-15



D-16



D-17

Znaki:  
 D-15 „przystanek autobusowy”,  
 D-16 „przystanek trolejbusowy”,  
 D-17 „przystanek tramwajowy”


oznaczają miejsce zatrzymywania się wskazanych na znaku pojazdów wykonujących odpłatny przewóz osób na regularnych liniach. Znak D-15 oznacza ponadto miejsce do zatrzymywania się innych niż autobus pojazdów samochodowych wykonujących odpłatny przewóz osób na regularnych liniach i pojazdów przeznaczonych do przewozu dzieci do szkół i przedszkoli.



D-18

Znak D-18 „parking” oznacza miejsce przeznaczone na postój pojazdów (zespołów pojazdów), z wyjątkiem przyczep kempingowych.

Umieszczona pod znakiem D-18 tabliczka:



T-23e

**T-23e** oznacza, że na parkingu dopuszczony jest także postój przyczep kempingowych,



T-30

**T-30** wskazuje sposób ustawienia pojazdu względem krawędzi jezdni oznaczonej na tabliczce barwą szarą oraz że miejsce przeznaczone jest dla pojazdów samochodowych o dopuszczalnej masie całkowitej nie przekraczającej 2,5 t,



T-3a

**T-3a** wskazuje koniec miejsca przeznaczonego na postój.



D-18a

Znak D-18a „parking - miejsce zastrzeżone” oznacza miejsce przeznaczone na postój pojazdu uprawnionej osoby.



D-18b

Znak D-18b „parking zadaszony” oznacza miejsce przeznaczone do postoju pojazdów znajdujące się w budynku lub pod wiatą.



T-29

Umieszczona pod znakiem D-18 lub D-18b tabliczka **T-29** informuje o miejscach przeznaczonych dla pojazdów przewożących lub kierowanych przez osoby niepełnosprawne mające trudności w poruszaniu się.



D-19

Znak D-19 „**postój taksówek**” oznacza miejsce przeznaczone na postój taksówek, z wyjątkiem taksówek zajętych.



D-20

Znak D-20 „**koniec postoju taksówek**” oznacza miejsce, w którym kończy się postój taksówek; jeżeli na postoju taksówek nie umieszczono znaku D-20, to kończy się on w odległości nie większej niż 20 m przed znakiem D-19.

Umieszczony dodatkowo na znakach D-19 i D-20 napis „**Bagażowe**” wskazuje, że znaki te dotyczą taksówek bagażowych.

### Znaki informujące o wskazanych na znakach obiektach znajdujących się przy drodze



D-21 „szpital”,



D-21a „policja”,



D-22 „punkt opatrunkowy”,



D-23 „**stacja paliwowa**”,  
(umieszczony w dolnej części znaku napis "LPG GAZ" informuje, że stacja prowadzi także sprzedaż gazu do napędu pojazdów)



D-23a „**stacja paliwowa tylko z gazem do napędu pojazdów**”,



D-24 „telefon”,



D-25 „poczta”,



D-26 „**stacja obsługi technicznej**”,



D-26a „wulkanizacja”,



D-26b „myjnia”,



D-26c „toaleta publiczna”, (umieszczony w dolnej części znaku napis "BUS" informuje o możliwości opróżniania toalet zainstalowanych w pojazdach)



D-26d „natrysk”,



D-27 „bufet lub kawiarnia”,



D-28 „restauracja”,



D-29 „hotel (motel)”,



D-30 „obozowisko (kemping)”,



D-31 „obozowisko (kemping) wyposażone w podłączenia elektryczne do przyczep”,



D-32 „pole biwakowe”,



D-33 „schronisko młodzieżowe”,



D-34 „punkt informacji turystycznej”.



D-34a

Znak D-34a „informacja radiowa o ruchu drogowym” informuje o stacjach radiowych podających informacje o warunkach ruchu drogowego.



D-35



D-35a



D-36



D-36a

Znaki:

D-35 „**przejście podziemne dla pieszych**”,

D-35a „**schody ruchome w dół**”,

D-36 „**przejście nadziemne dla pieszych**”,

D-36a „**schody ruchome w górę**”

informują o możliwości przechodzenia pieszych pod jezdnią lub nad jezdnią w sposób wskazany na znaku.


















D-37



D-38

Znak D-37 „**tunel**” oznacza wjazd do tunelu; wyjazd z tunelu oznaczony jest znakiem D-38 „**koniec tunelu**”.

D-39

Znak

D-39 „**dopuszczalne prędkości**” informuje

o dopuszczalnych prędkościach obowiązujących na terytorium Polski.

Na przejściu granicznym mogą być umieszczone tablice z napisami lub symbolami podające informacje o obowiązujących na terytorium Polski przepisach ruchu drogowego.



D-40

Znak D-40 „**strefa zamieszkania**” oznacza wjazd do strefy zamieszkania. Znak D-40 informuje ponadto, że umieszczone w strefie urządzenia i rozwiązania wymuszające powolną jazdę mogą nie być oznakowane znakami ostrzegawczymi.



D-41

Znak D-41 „**koniec strefy zamieszkania**” oznacza wyjazd ze strefy zamieszkania.



D-42

Znak D-42 „**obszar zabudowany**” oznacza wjazd na obszar zabudowany.

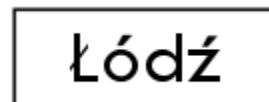


D-43

Znak D-43 „**koniec obszaru zabudowanego**” oznacza wyjazd z obszaru zabudowanego.

**Uwaga:**

Do dnia 31 grudnia 2005 r. zachowują ważność „stare” znaki drogowe wyznaczające obszar zabudowany (tablice z nazwą miejscowości w kolorze białym).



D-44

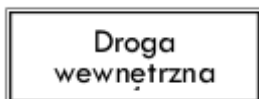


D-45

Znak D-44 „**strefa parkowania**” oznacza wjazd do strefy, w której za postój pojazdu pobierana jest opłata. W strefie tej zabroniony jest postój pojazdu bez wniesienia opłaty, z wyjątkiem:

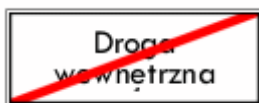
- postoju pojazdów osób lub jednostek, dla których ustalona została zerowa stawka opłaty,
- postoju pojazdów komunikacji publicznej na wyznaczonych dla nich miejscach.

Znak D-45 „**koniec strefy parkowania**” oznacza wyjazd z takiej strefy.



D-46

Znak D-46 „**droga wewnętrzna**” oznacza początek ogólnodostępnej drogi niepublicznej; napis umieszczony na znaku wskazuje zarządcę drogi.



D-47

Znak D-47 „**koniec drogi wewnętrznej**” oznacza wyjazd z takiej drogi na drogę publiczną.



D-48

Znak D-48 „**zmiana pierwszeństwa**” uprzedza o mającej nastąpić lub niedawno wprowadzonej zmianie obowiązujących dotychczas zasad pierwszeństwa na najbliższym skrzyżowaniu;

umieszczony pod znakiem napis określa datę wprowadzenia nowej zasady pierwszeństwa pokazanej znakiem A-5 lub A-7

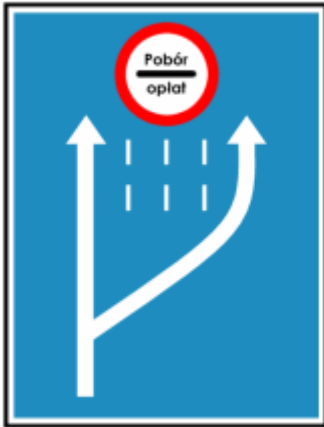


A-5



A-7





D-49

Znak D-49 „**pobór opłat**” uprzedza o miejscu, w którym pobierane są opłaty za przejazd.